
 Rozsah měněných ploch s rozdílným způsobem využití posuzované změny Z 3326/19
 Území nadlimitně zatížená hlukem (stav po změně ÚP č. Z 3326/19 a Z 3270/17)



Příloha č. 4 / výkres A - Nadlimitně zasažená území hlukem a látkami znečišťujícími ovzduší a území potenciálního vzniku synergických vlivů hluku a znečištění ovzduší

Vyhodnocení vlivů souboru změn platného ÚP SÚ hl. m. Prahy vlny 19 na udržitelný rozvoj území

Objednatel: Institut plánování a rozvoje hl. m. Prahy
Vyšehradská 57
128 00 Praha 2

Zpracovatel: 
Atelier T-plan, s.r.o.
Sezimova 380/13,
140 00 Praha 4 — Nusle

Vedoucí projektu: RNDr. Libor Krajíček
Graficky zpracoval: Bc. Karolína Červeňanská

Datum: červen 2022
Měřítko: 1 : 3 000

0 30 60 m


Zpracováno v programu ArcGIS Pro 2.9.2
Podkladová data: © Top Gis, s.r.o., IPR, ATEM
© Atelier T-plan, s.r.o., 2022