

- Vymezení posuzované změny ÚP SÚ hl. m. Prahy
- Nemovitá národní kulturní památka - ochranné pásmo
- Nemovitá kulturní památka
- Pražská památková rezervace - ochranné pásmo
- Archeologická lokalita


Příloha č. 4 / výkres C - Kulturní památky a archeologie

Vyhodnocení vlivů na udržitelný rozvoj území pro soubor změn ÚP SÚ hl. m. Prahy vlny 28, zkráceně pořizovaných

Objednatel:

Institut plánování a rozvoje hl. m. Prahy
Vyšehradská 57
128 00 Praha 2

Zpracovatel:



EKOLA

group, spol. s r. o.

EKOLA group, spol. s r. o.
Mistrovská 4
108 00 Praha 10

Vedoucí projektu:

Ing. Libor Ládyš

Graficky zpracoval:

Mgr. Dominik Mach


Datum:


říjen 2024

Měřítko:

1 : 20 000

0200400 m





S

Zpracováno v programu ArcGIS Pro

Podkladová data: IPR, NPÚ

© EKOLA group, spol. s r. o., 2024